

SAFETY & MOBILITY IMPROVEMENTS

Trinity Street / San Jacinto Boulevard

(Cesar Chavez St. - E. MLK Jr. Blvd.)

CapMetro

austin

MOBILITY BONDS



OVERVIEW

The City of Austin and CapMetro have partnered to implement a series of multimodal enhancements on Trinity Street and San Jacinto Boulevard. These enhancements aim to support transit operations, improve bicycle and pedestrian safety, and accommodate existing vehicle operations.

These improvements will:

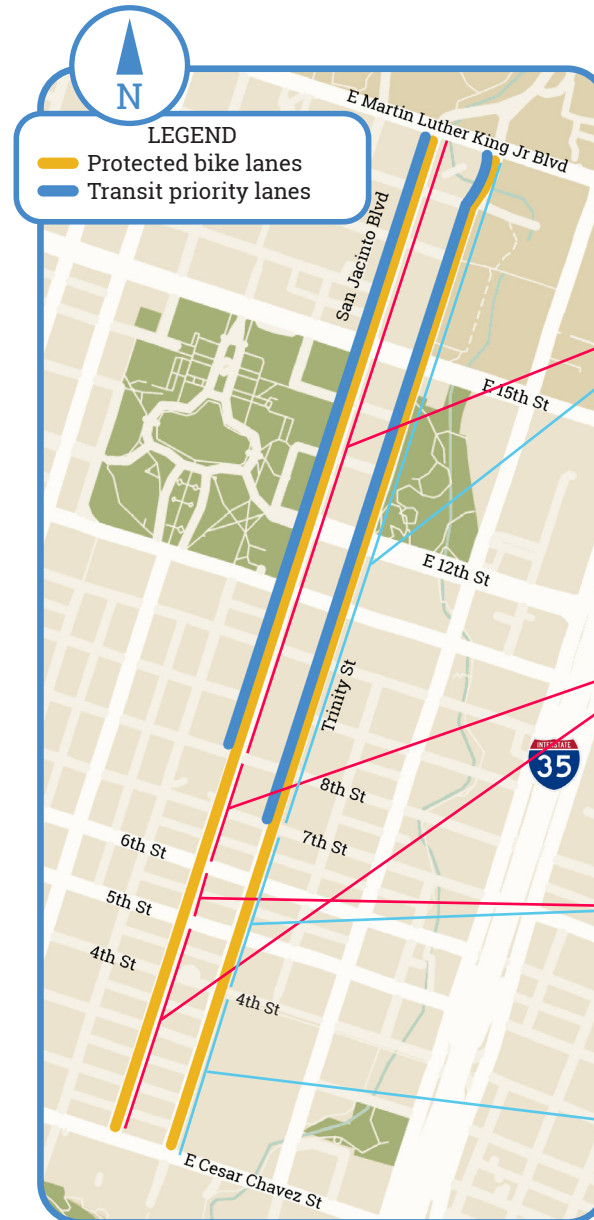
- Enhance bus operations for the 10 existing CapMetro routes operating on the corridor
- Support the upcoming Project Connect Expo Center Rapid line that will begin service in 2025
 - Improve safety for bicyclists through the introduction of protected bicycle lanes
- Enhance pedestrian crossings to improve safety for people crossing the corridor
- Maintain parking and vehicle access for people driving on the corridor

TIMELINE

- **JULY - SEPTEMBER:** Public Outreach and Stakeholder Coordination
- **AUGUST - SEPTEMBER:** Street Repairs
- **SEPTEMBER - OCTOBER:** Signs and Markings Installation
- **NOVEMBER:** Project Completed

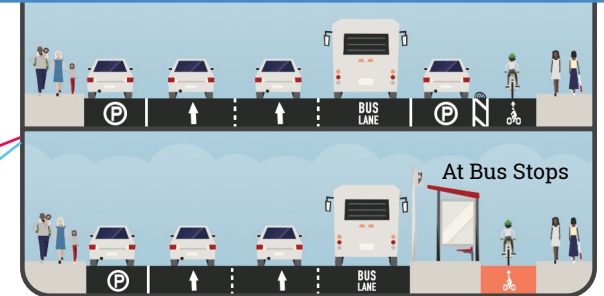
CONTACT

For more information, please email MobilityBonds@AustinTexas.gov or call 512-974-2300.

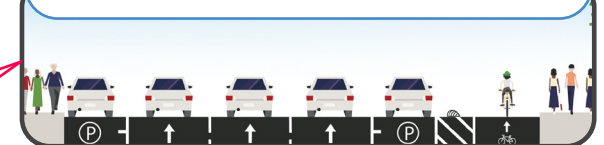


PLANNED

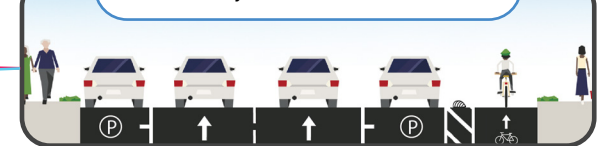
San Jacinto Blvd from Martin Luther King Jr Blvd to 8th St and Trinity St from Martin Luther King Jr Blvd to 7th St



San Jacinto Blvd from 8th St to 6th St and San Jacinto Blvd from 5th St to Cesar Chavez St



San Jacinto Blvd from 6th St to 5th St and Trinity St from 7th St to 4th St



Trinity St from 4th St to Cesar Chavez St



MEJORAS DE SEGURIDAD Y MOVILIDAD

Trinity Street / San Jacinto Boulevard

(Cesar Chavez St. - E. MLK Jr. Blvd.)

CapMetro

austin

MOBILITY BONDS



RESUMEN

La Ciudad de Austin y CapMetro se han asociado para poner en práctica una serie de mejoras multimodales en la Calle Trinity y San Jacinto Boulevard. Estas mejoras buscan apoyar las operaciones de transporte público, mejorar la seguridad de los ciclistas y peatones, y dar cabida a las operaciones vehiculares existentes.

Estas medidas:

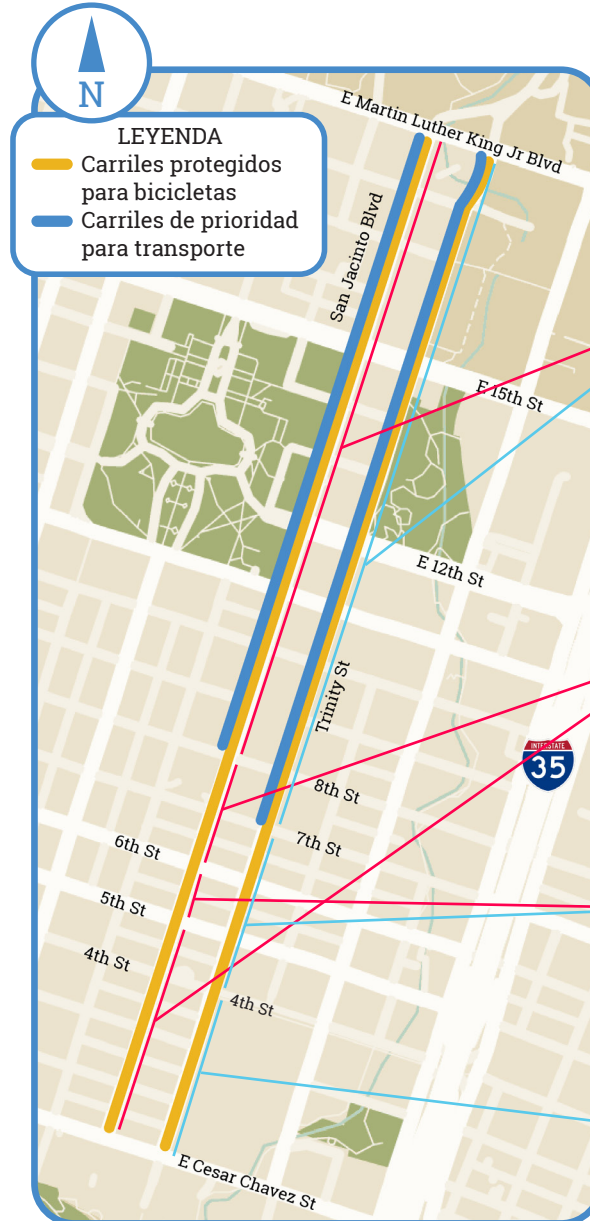
- Mejorarán las operaciones de los autobuses en las 10 rutas existentes de CapMetro que operan en el corredor.
- Apoyarán la próxima línea Rápida del Expo Center de Project Connect que comenzará servicios en 2025.
 - Mejorarán la seguridad de los ciclistas con la adopción de carriles protegidos para bicicletas.
- Mejorarán los cruces peatonales para aumentar la seguridad de las personas que cruzan el corredor.
- Mantendrán el estacionamiento y acceso vehicular para las personas que manejan en el corredor.

CRONOGRAMA

- **JULIO - SEPTIEMBRE:** Promoción y alcance público y coordinación de partes interesadas
- **AGOSTO - SEPTIEMBRE:** Reparaciones de las calles
 - **SEPTIEMBRE - OCTUBRE:** Señalización y rayado
 - **OCTUBRE - NOVIEMBRE:** Instalación
- **NOVIEMBRE:** Proyecto completado

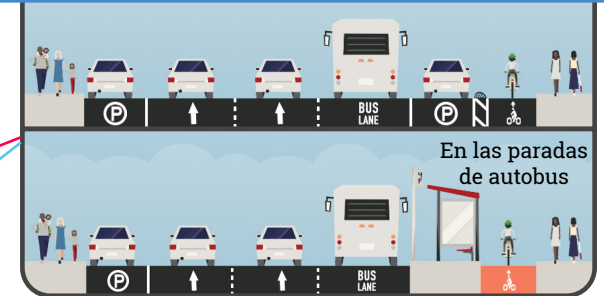
CONTACTO

Para obtener más información, por favor envíe un correo electrónico a MobilityBonds@AustinTexas.gov o llame al 512-974-2300.

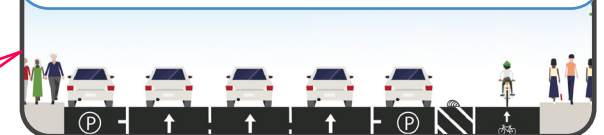


MEJORAS PLANIFICADAS

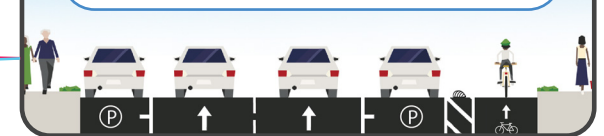
San Jacinto Blvd desde Martin Luther King Jr Blvd hasta 8th St y Trinity St desde Martin Luther King Jr Blvd hasta 7th St



San Jacinto Blvd desde 8th St hasta 6th St y San Jacinto Blvd desde 5th St hasta Cesar Chavez St



San Jacinto Blvd desde 6th St hasta 5th St y Trinity St desde 7th St hasta 4th St



Trinity St desde 4th St hasta Cesar Chavez St

